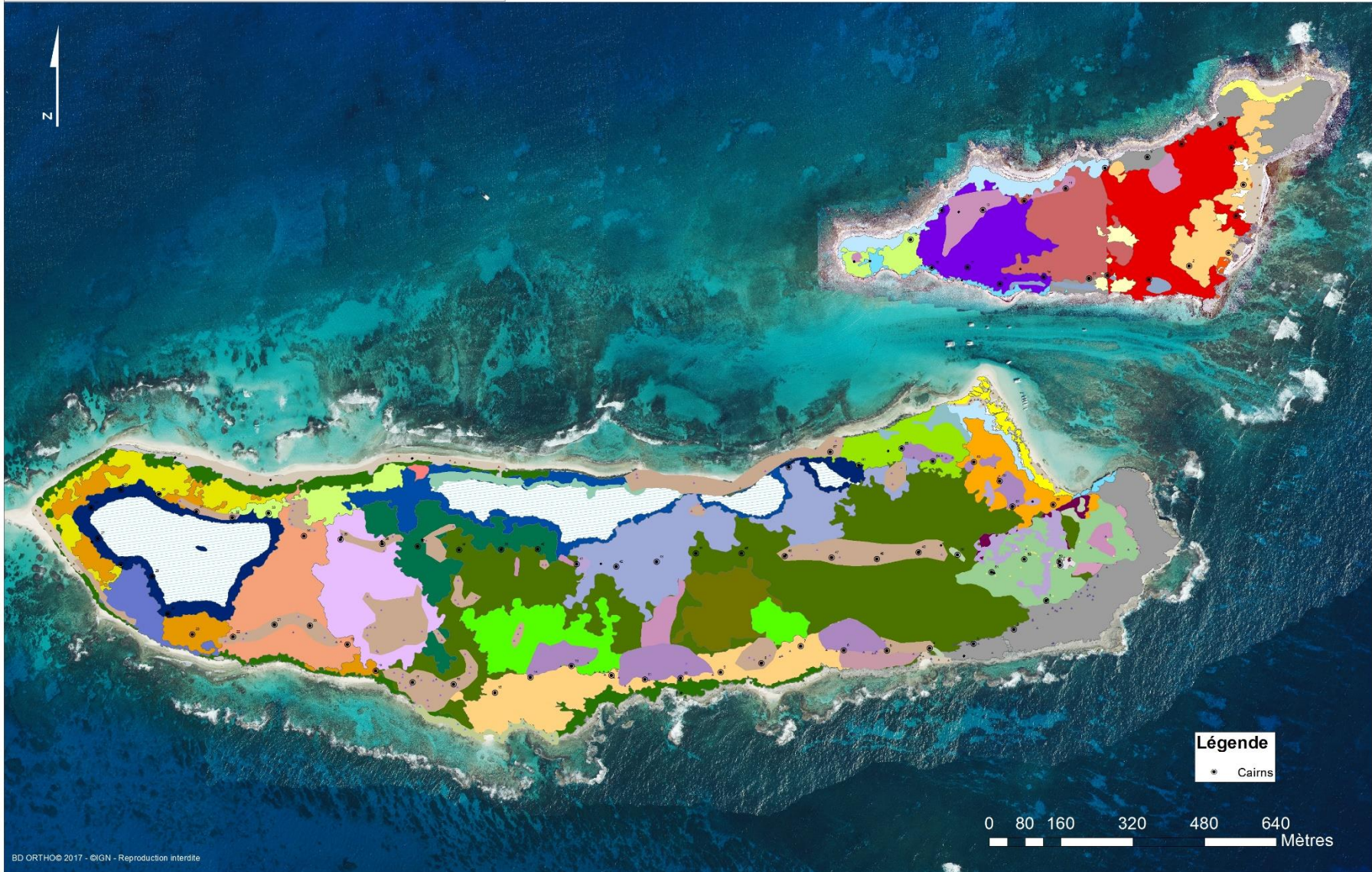


Habitats de la RNPT

1:2 932





















BD ORTHO© 2017 - ©IGN - Reproduction interdite






















SIG ONF 97.1	Géomaticien : A. BASILE	Projet SIG : Cartographie habitats
Arboretum de Montebello 97170 Petit Bourg	Date : 29/11/2022	

Légende

Habitats_PT

nom_milieu

-  Absence de végétation
-  Ancienne zone anthropisée à *V. aculeata*, *Croton flavens*, *Quadrella cynophallophora* et *Q. indica*
-  Cocoteraie
-  Cordon de végétation basse de littoral psammophile à *S. portulacastrum* et *C. juncus*
-  Cordon littoral à *Coccoloba uvifera*
-  Cordon littoral à *Conocarpus erectus*
-  Cordon à *Rhizophora mangle* d'arrière de mangrove à *L. racemosa* et *C. erectus*
-  Forêt littorale d'*Hippomane mancinella*
-  Forêt à *Tabebuia heterophylla*, *Hippomane mancinella* et *Coccoloba uvifera*
-  Fourrés riches à *Rauvolfia semperflorens* var. *viridis*, herbacés, *Opuntia triacantha* et *Quadrella*
-  Fruticé à *Lantana involucrata*
-  Fruticée à *Coccoloba uvifera*, *Acacia tortuosa*, *Ernodea littoralis*
-  Ilots forestiers sur sable de *Tabebuia heterophylla* et *Hippomane mancinella*
-  Mangrove inondée temporairement à *Laguncularia racemosa* et *Conocarpus erectus*
-  Mangrove inondée temporairement à *Laguncularia racemosa*, *Rhizophora mangle* et *Conocarpus erectus*
-  Milieu arboré clairsemé d'*H. mancinella*, *T. heterophylla*, *L. involucrata* et *V. aculeata*
-  Milieu arboré à *Guaiacum officinale*, *Tabebuia heterophylla*, *H. mancinella* et *B. simaruba*
-  Milieu arboré à *Hippomane mancinella* et *Tabebuia heterophylla*

-  Milieu de transition entre fourrés riches à *Rauvolfia* et prairie à *Poaceae lithophiles*
-  Milieu de transition entre mangrove, savane à *V. aculeata* et milieu arboré d'*H. mancinella* et *T. heterophylla*
-  Milieu dense d'*H. mancinella*, *T. heterophylla*, *L. involucrata* et *V. aculeata*
-  Milieu transitoire de bord de mangrove
-  Pelouse herbacée de *Paspalum vaginatum* d'arrière de mangrove
-  Prairie à *Bothriochloa bladhii*
-  Prairie à *Lantana involucrata*
-  Prairie à *Poaceae lithophiles*
-  Saline 0
-  Saline 1
-  Saline 2
-  Saline 3
-  Savane arborée à *Pithecellobium unguis-cati* et *Tabebuia heterophylla*
-  Savane herbacée aux patchs arborés
-  Savane à *Volkameria aculeata* clairsemée d'arbres
-  Végétation arbustive à arborée littorale sur sable à *C. uvifera*, *H. mancinella*, *T. heterophylla*
-  Végétation buissonnante d'*H. mancinella* anémomorphes et *L. involucrata*
-  Végétation clairsemée de *Tabebuia heterophylla*
-  Végétation de littoral sur sable à dominance arbustive
-  Végétation de littoral sur sable à dominance herbacée et arbustive basse
-  Zone du phare et du sentier touristique le plus emprunté : végétation rudérale piétinée